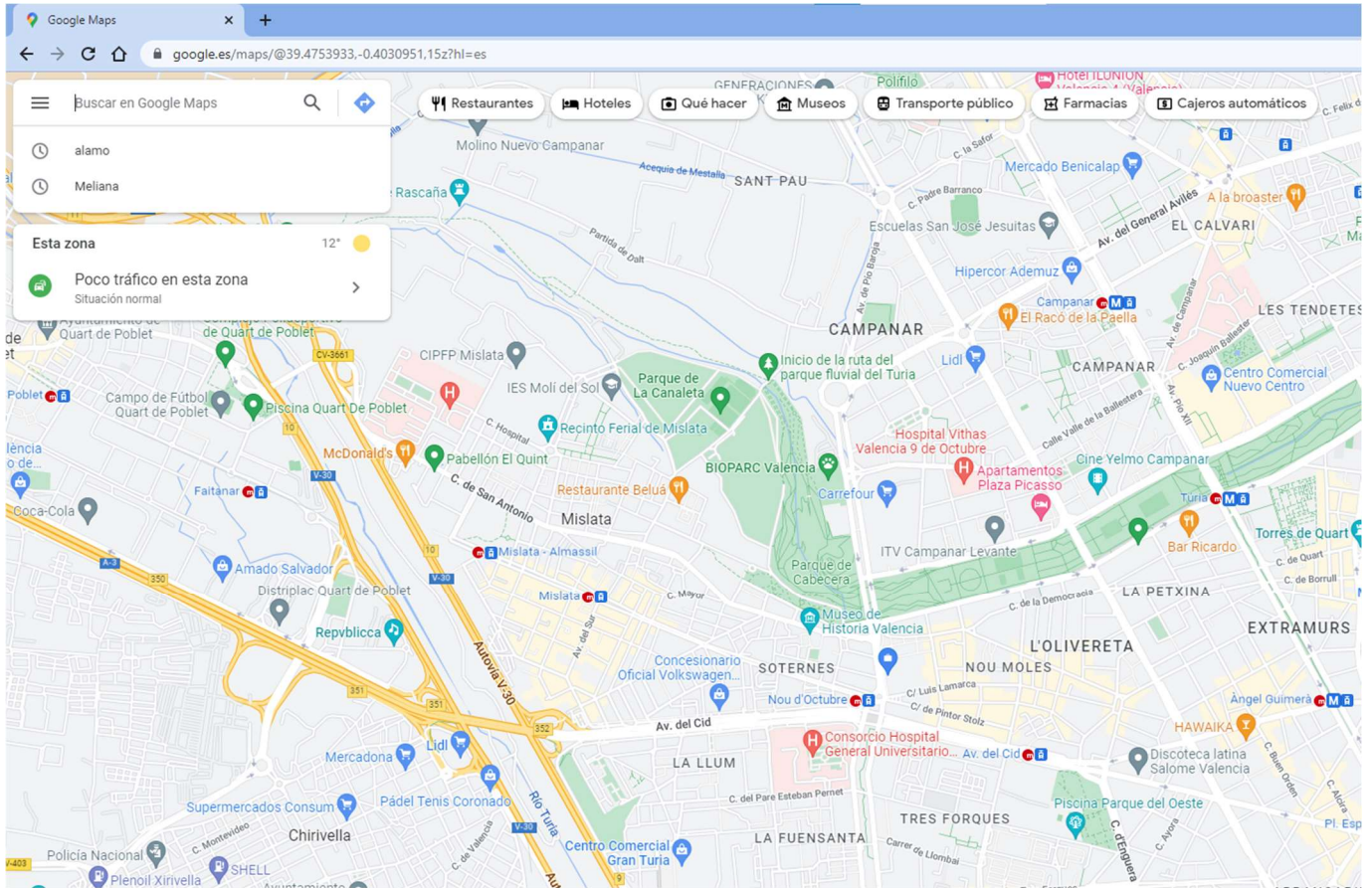


Obtener coordenadas mediante Google Maps

Abra la URL <https://www.google.es/maps> en su navegador favorito.



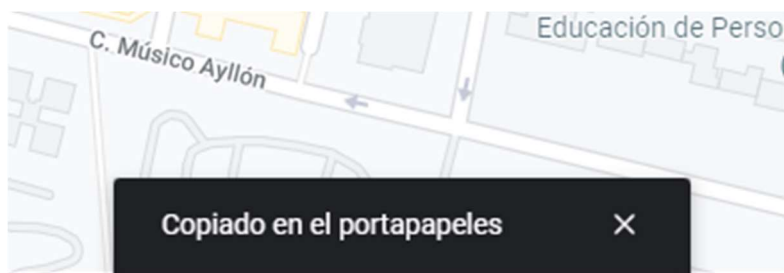
Busque la ubicación de la cual desea obtener las coordenadas.

Haga clic con el botón derecho en la ubicación deseada. Se abrirá un menú contextual:

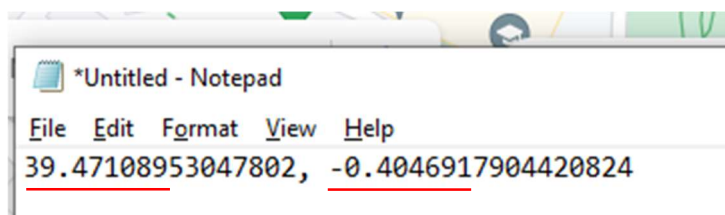


Seleccione la primera opción (la que le indica las coordenadas), haciendo clic con el botón izquierdo.

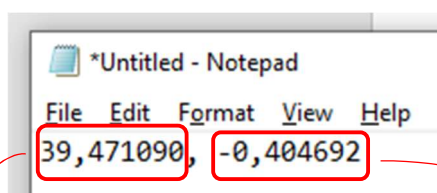
Un mensaje emergente abajo le indicará que las coordenadas han sido copiadas al portapapeles.



Abra cualquier editor de textos, por ejemplo Notepad, y seleccione la opción "Pegar" del menú "Editar" o equivalente (Control+V, o botón derecho y "Pegar").



Ahora sustituya el punto por la coma y redonde cada número a seis decimales:



Y copie estos dos datos al formulario del trámite:

Punto geográfico (06)

LATITUD [37, 41] *

39,471090

LONGITUD [-2, 1] *

-0,404692

Consulte sus coordenadas aquí: [Localizador geográfico ?](#)